

# ***Présentation de l'Association Infoclimat et du site infoclimat.fr***

**Ecole Normale Supérieure**

**Formation « stations météorologiques »**

**Lyon, le 29 août 2014**



# Plan

- **Naissance d'Infoclimat**
- **Création et évolution de l'association**
- **Développement et évolution du site Internet**
- **Les autres activités**
- **Avenir d'Infoclimat**

# Naissance d'Infoclimat

- **Aux balbutiements d'Internet, Luc Decker crée le site Internet Oragenet dans le but de réunir les amateurs et passionnés de météo.**
- **Sans raison, il décide de fermer le site. Certains participants d'Oragenet se mobilisent pour faire perdurer ce formidable outil de partage.**
- **Le site Infoclimat voit donc le jour le 7 octobre 2001.**
- **A ce moment là, le site est géré par une poignée de co-auteurs.**

# Création de l'association

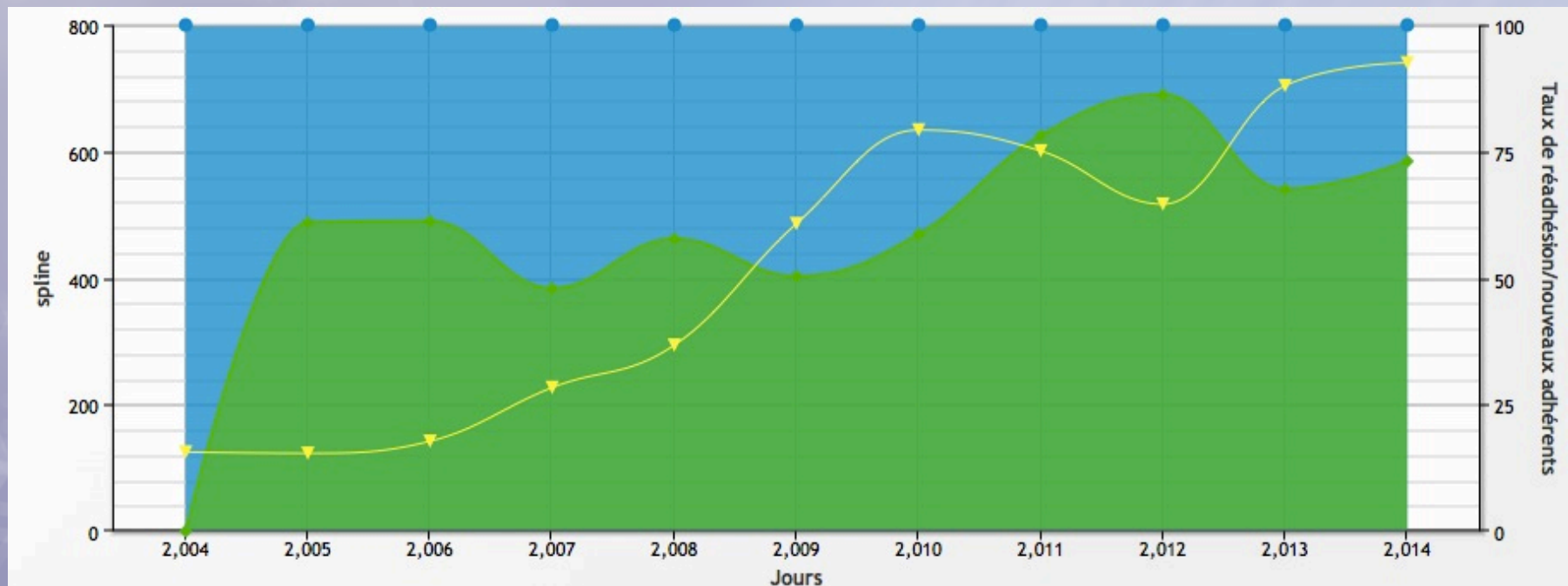
- A la grande surprise des co-auteurs et des visiteurs, on découvre grâce au développement d'Internet qu'il existe de nombreux passionnés de météo.



- Devant cet engouement, les co-auteurs décident de structurer Infoclimat afin d'en permettre un meilleur développement. Ainsi, l'association Infoclimat est créée le 15 octobre 2003.
- Son siège social se situera 10 ans à Tours, adresse du 1<sup>er</sup> président d'Infoclimat.

# Evolution de l'association

- Infoclimat est aujourd'hui une marque déposée à l'INPI.
- Infoclimat est partenaire de Météo-France.
- Evolution du nombre d'adhérents depuis 2003:



- La Compagnie Nationale du Rhône est mécène de l'association.

# Le site Internet

- Le site [infoclimat.fr](http://infoclimat.fr) a beaucoup évolué depuis 13 ans aussi bien en terme d'infrastructure que de programmation.
- V1: 2001-2002

T°: [carte 1](#)-[carte 2](#)  
[Pression-Vent](#)  
[Humidité-Octats](#)  
[Autres cartes](#)  
[Détails complets](#)  
[Obs. reportées](#)  
[Stations en ligne](#)  
[Satellite: IR](#) [VIS](#)  
[Foudre - Anim.](#)  
[Alerte](#)  
[Prévisions](#)  
[Dossiers](#)  
[Forum principal](#)  
[Forum thématique](#)  
[Chat et sondage](#)  
[Livres](#)  
[Les passionnés](#)  
[Liens](#)  
[Contacts, charte](#)



**STATIONS MÉTÉO EN LIGNE**



**STATIONS INFOCLIMAT**

Besse sur Issole (83)\*  
Capdenac gare (12)  
Granges lès Beaumont (26)\*  
Haguenau (67)\*  
La Teste de Buch (33)  
Limay (78)\*  
Marseille (13) Château Gombert  
Marseille (13) collège Les Caillols  
Nîmes (30)  
Peypin (13)  
Rantigny (60)\*  
Savigny lès Beaune (21)  
St Médard d'Aunis (17)\*

\* : stations actualisées 24h/24

Cliquez sur les points pour faire apparaître les relevés des stations.



# Le site Internet

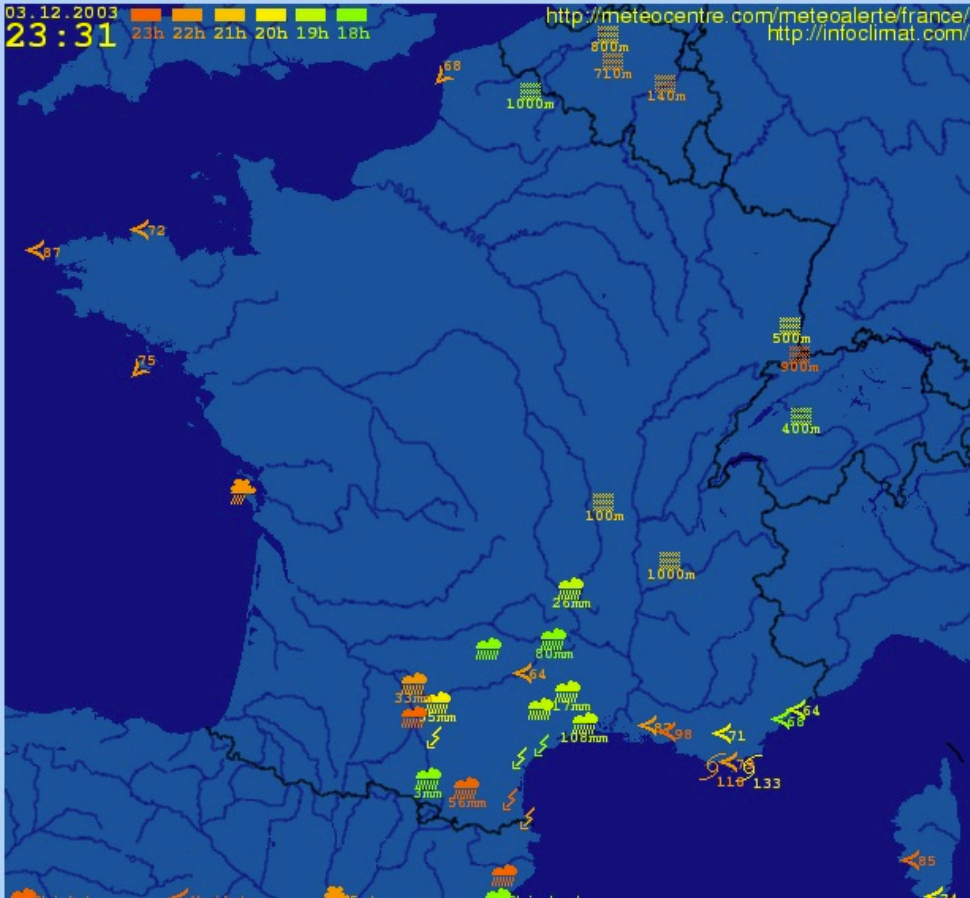
## ➤ V2: 2002-2004

- France
- Europe
- Relevés
- Stations en ligne
- SITUATION
- Satellites
- Foudre
- Radars
- ALERTE
- Modèles
- Prévisions
- Infos Météo
- Climatologie
- Dossiers-Photos
- Forums-Chat
- Les passionnés
- Liens
- Infos



Bienvenue sur Infoclimat - Lundi 9 décembre 2002 - 19h49  
Aucun bulletin d'alerte ou de vigilance en cours

Phénomènes météo observés ces dernières heures  
DETAILS TEXTE - REPORT DE VOS OBSERVATIONS - INSCRIPTION - CONCEPT



INFOS METEO  
09/12 : Pluies diluviennes en Algérie  
09/12 : 300 km/h : Le typhon Pongsona à son maximum  
07/12 : Corée du Nord : 50cm de neige en 12h00

19h30 - Paris / Orly  
-1°C - 68.7% - 1018hPa  
Vent 26km/h de E  
[Changer de station](#)

INFOS SITE  
Vous pouvez lire un message faisant suite à la fermeture de samedi dans le forum principal. La charte a été mise à jour.

Actualiser

# Le site Internet

➤ V3: 2004-2007

**La météo en temps réel**  
**INFOCLIMAT**  
www.infoclimat.fr

Mercredi 20 octobre 2004  
03:21:35 CEST - 01:21:35 UTC

Accueil | Association | Rencontre "Toussaint 2004" | Forums | t'Chat | FAQ | Flux RSS | Mes préférences

Infoclimat Mobile

**Observations**

Cartes France

Relevés horaires

Europe

Montagne

Mer & Océans

Vos observations

Images satellites

Echos radars

Impacts de foudre

Radiosondages

**Situation temps réel**

MétéoAlerte

Report observations MétéoAlerte

**Bulletins spéciaux**

**Réseau Infoclimat**

Stations météo

Webcams

Boltek (foudre)

**Prévisions**

Bulletins

Modèles numériques

Orages

**Au quotidien**

Actualités

Edito

Photolive

Accueil > Bienvenue sur Infoclimat

**Bulletin spécial en cours : coup de vent à tempête demain Mercredi...**

**Bulletin** | MétéoAlerte : [carte] et [détails] | Satellite | Foudre | Analyse 1000 & 500 hPa | Analyse 850 hPa | Aide

15.11.2004 15:07 15h 14h 13h 12h 11h 10h

http://meteoalerte.com/france/  
http://infoclimat.fr/

800m, 1000m, 760m, 100m, 200m, 190m, 710m, 400m, 130m, 1000m, 310m

**INFOS SITE**

**Stations météo** : Nouvelle station à Anse (69), Wimereux et St Rémy Lès Chevreuse (78).

**METEOALERTE** : Retour à la normale pour poster ses observations.

**METEOALERTE** : Le nouveau système de gestion des comptes utilisateur est désormais en place, et les inscriptions à Météoalerte sont accessibles dès à présent. Tous les anciens utilisateurs doivent également se réinscrire. Pour pouvoir publier une observation, il est nécessaire de vous inscrire ou réinscrire dans la rubrique Météoalerte.

**EDITO**

**SALUT !**

Au sommaire du présent édito :


**ETUDE** : Le Foehn, phénomène anti-pluie...  
**EN BREF** : Il était une fois l'été 2004 à Strasbourg.  
**CONVIVALITE** : Marmote, Rafal, Sariou...





# Le site Internet

## ➤ V3 (suite): 2004-2007




**Tempus observé**

> Paris-Montsouris [modifier]

Pas de données récentes pour cette station.

**Photolive: derniers clichés!**



> Toutes les photos

**LA METEO EN TEMPS REEL**

[www.infoclimat.fr](http://www.infoclimat.fr)

> Site : **33** connectés  
(12 sur cette page)

> Forums : **11** connectés

Jeudi 6 juillet 2006  
04:49:03 CEST - 02:49:03 UTC

Accueil | **Rencontre juillet 2006** | Association | Forums | Infoclimat Mobile | Flux RSS | Mes préférences ▾

Bienvenue [S'identifier]

**TEMPS PRESENT**

- MétéoAlerte ▶
- Vos observations ▶
- Stations synoptiques ▶
- Stations Infoclimat ▶
- Webcams ▶
- Satellites ▶
- Radars ▶
- Foudre ▶
- Montagne ▶
- Mers et océans ▶
- Europe ▶
- Actualités
- PREVISIONS**
- PREVISIONS
- Bulletins spéciaux ▶
- Prévisions nationales ▶
- Prévisions régionales ▶
- Autres prévisions
- METEO TECHNIQUE**
- METEO TECHNIQUE**

**Bienvenue sur Infoclimat, la météo en temps réel !**

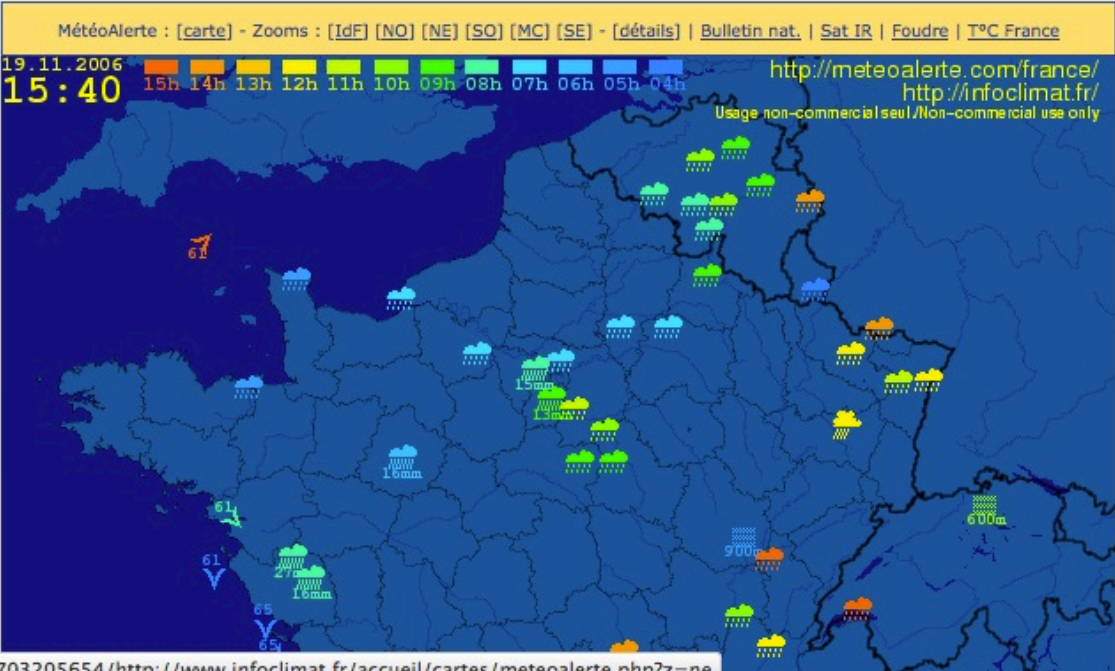
**Bulletin spécial : très forte dégradation orageuse. Mis à jour à 19h44**

MétéoAlerte : [carte] - Zooms : [IdF] [NO] [NE] [SO] [MC] [SE] - [détails] | Bulletin nat. | Sat IR | Foudre | T°C France

19.11.2006 15:40 15h 14h 13h 12h 11h 10h 09h 08h 07h 06h 05h 04h


<http://meteocalerte.com/france/>  
<http://infoclimat.fr/>

Usage non-commercial seul / Non-commercial use only



**CARTE DE VIGILANCE METEO FRANCE**

Cliquez sur la vignette pour afficher la dernière carte de vigilance.



**DEFI TERRE**

**Association INFOCLIMAT**

> Venez la découvrir !

**INFOS-SITE**

04/07 - **Météocalerte/Météocentre :**  
Un problème sur les serveurs de

web.archive.org/web/20060703205654/http://www.infoclimat.fr/accueil/cartes/meteocalerte.php?z=ne



# Le site Internet

➤ V4: 2007-2011

The screenshot shows the homepage of the infoclimat.fr website. At the top left is the 'INFOCLIMAT' logo. To its right, weather data for Paris-Montsouris is displayed: 11.9°C, 89% humidity, 1026.6hPa, and 7 km/h wind. A navigation bar contains links for 'Association', 'Blogs', 'Forums', 'Infoclimat Mobile', 'Flux RSS', 'Mon compte', and 'Mon menu'. A secondary navigation bar includes 'Association', 'Blogs', 'Forums', 'Infoclimat Mobile', 'Flux RSS', 'Mon compte', and 'Mon menu'. The main content area features a 'Météo en temps réel' section with a 'Situations en temps réel' map of France. The map shows a color-coded temperature scale from 18h to 07h and various weather icons. A 'Participer' button is located above the map. To the right of the map, there are links for 'MétéoAlerte' and 'Bulletin Fr'. Below the map, there are several informational boxes: 'Association INFOCLIMAT' with the slogan 'Venez la découvrir!', 'Devenez adhérent' with weather icons, and 'Infos-site' with news about the StatIC network. A vertical sidebar on the left contains a list of menu items categorized into 'Analyse', 'Prévisions', 'Temps passé', 'Découverte - Info', and 'Communauté'. The footer of the page includes the 'INFOCLIMAT' logo and the text 'Formation « Stations météo » - 29 août 2014'.

# Le site Internet

➤ V5: 2011 jusqu'à aujourd'hui

The screenshot shows the infoclimat.fr website interface. At the top, there are navigation tabs: TEMPS RÉEL, MULTIMÉDIA, PRÉVISIONS, BULLETINS, PASSÉ, APPRENDRE, COMMUNAUTÉ, and GOODIES. Below these is a weather widget for Orly showing 11h00, 14.3°C, 98% humidity, 1022.3hPa, and 9 km/h wind. A banner below the widget displays site statistics: Site : 232 connectés | Forums : 147 connectés. A secondary navigation bar includes Connexion, ASSOCIATION, MOBILE, TCHAT, and FORUMS. A search bar and social media icons are also present. A handwritten-style message reads "Bienvenue sur Infoclimat, la météo en temps réel".

The main content area features a large map of France with weather icons and data points. Above the map are buttons for "Inscription" and "Participer". A table above the map lists regions: France, IDF, Nord-Ouest, Sud-Ouest, Sud-Est, Nord-Est, Alpes, Auvergne, Bénélux, and Angleterre. The date and time shown are 04.11.2011 04:35. A URL "meteoolerte.com/france infoclimat.fr" is visible. A disclaimer "Usage non-commercial / Non-commercial use only" is present.

On the right side, there is an "Actualités" section with a headline "Réseau StatC" and a "Plus..." button. Below it is a "Historique" section with a "Plus..." button. At the bottom right, there is a registration section titled "Adhérer à l'association NFO (LIMAT)" with the text "Soutenez-nous, Adhérez !" and "Les adhésions sont encore ouvertes et la cotisation est exceptionnellement réduite à 10€ pour l'année 2011 !". Below this is a "Récemment mis à jour" section with a "Plus..." button.



# Le site Internet

➤ V5 (suite): 2011 jusqu'à aujourd'hui

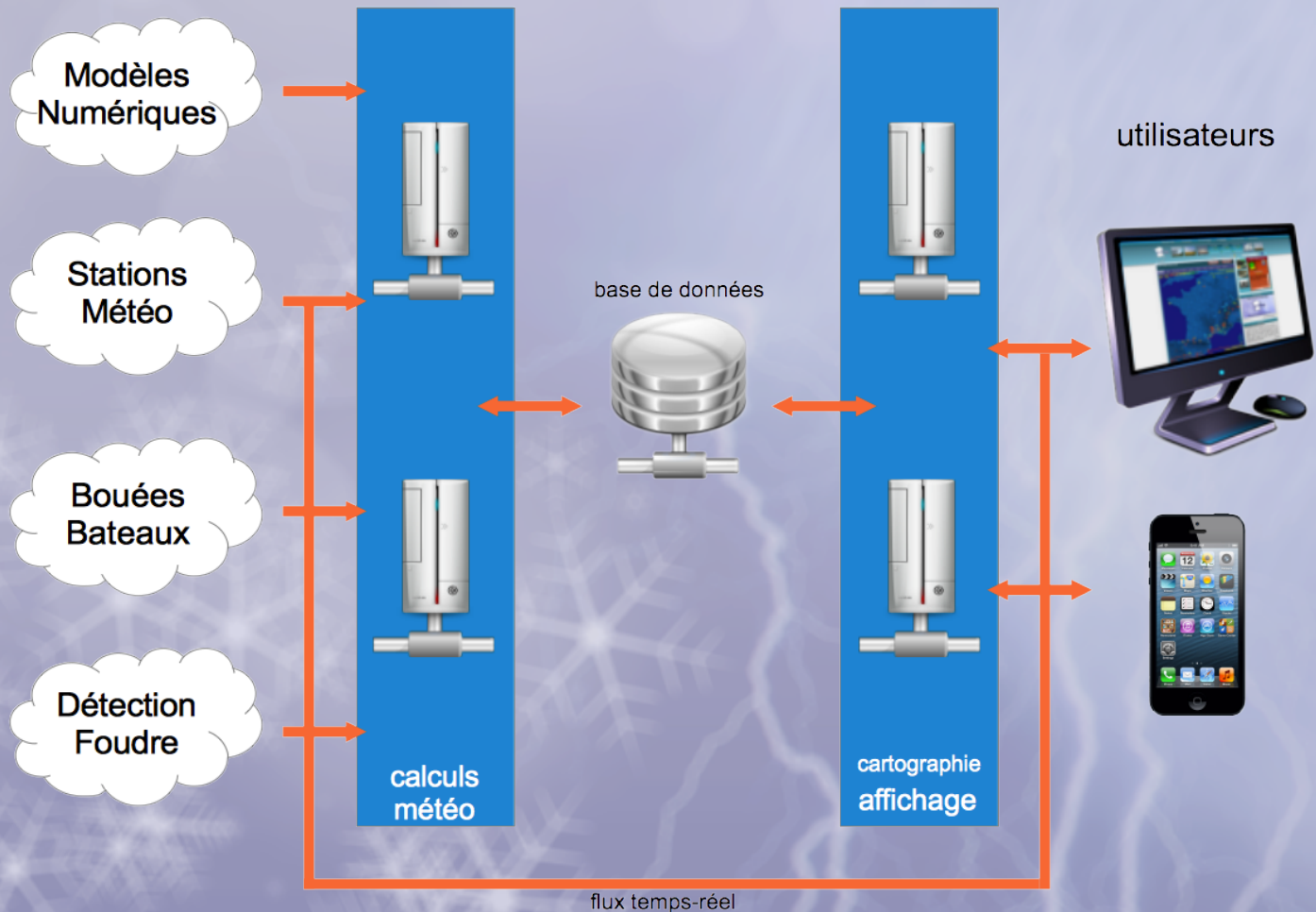
The screenshot displays the infoclimat.fr website interface. At the top, there are navigation tabs: Temps réel, Prévision, Climatologie, Pédagogie, and Communauté. A Facebook link is provided: <https://www.facebook.com/>. Below the navigation, there's a section for 'Bouvesse-Quirieu' with current weather: 21h40, 22.8°C, 66%, 1010.3hPa (raf. 5). There are also several small image thumbnails. A search bar is visible with the text 'Recherche...'. Below this, there are buttons for 'Publier une photographie' and 'Poster une observation'. The main content area features a weather map of France with various weather icons and a time slider for '24.06.2014' showing hours from 21h to 10h. To the right, there's a 'Vigilance Météo-France' section with a red background, a map of France, and a warning for 'Pluie/Inondation' with a time range of 09 31 64 65. Below that is an 'Informations' section for the '27ème Rencontre Nationale Météo' on July 12-20, 2014, in Saint-Germain-de-Marencennes (17), with a 'Je souhaite participer' button. At the bottom right, there's an 'Actualités' section with the headline 'Bilan météo du mardi 24 juin 2014' and sub-headline 'ORAGES : LE TOUR DU SUD EST SITUATION GENERALE : L'anticyclone "XERXES" tend à regresser vers les Açores tandis que la dépression ibérique se...'. The footer contains the NFO LIMAT logo and the text 'Formation « Stations météo » - 29 août 2014'.



# Le site Internet: architecture

- **Au début, utilisation d'un hébergement chez Free.**
- **Puis achat d'un « vieux » serveur Linux avec paiement de la bande passante au réel consommé.**
- **Location d'un serveur dédié bas de gamme Dédibox (Free).**
- **Location d'un 1<sup>er</sup> serveur dédié chez OVH.**
- **Location d'un 2<sup>ème</sup>, 3<sup>ème</sup> et 4<sup>ème</sup> serveur chez OVH.**
- **Nous disposons aujourd'hui de 4 serveurs dédiés chez OVH. Chacun d'entre eux assurent une ou des tâches bien définies.**

# Le site Internet: architecture



# Les autres activités

- Organisation de rencontres nationales de passionnés



# Les autres activités

- Infoclimat est membre du **Conseil Supérieur de la Météorologie, commission Education-Formation.**
- Infoclimat co-organise les **Rencontres Régionales Météo Jeunes (RRMJ) Midi-Pyrénées.**





# Les autres activités

- **Infoclimat participe à la Nuit des Chercheurs à Toulouse.**
- **Infoclimat participe à la Fête du Vent à Marseille.**
- **Infoclimat développe son propre réseau de station dénommé StatlC.**



# L'avenir d'Infoclimat

- Continuer à rassembler les passionnés et amateurs de météorologie et de climatologie.
- Continuer de développer le site [infoclimat.fr](http://infoclimat.fr) en proposant de nouvelles rubriques et fonctionnalités.
- Continuer de développer le réseau de stations StatIC dont l'installation d'une station au Mont-Ventoux.



[\*www.infoclimat.fr\*](http://www.infoclimat.fr)

